

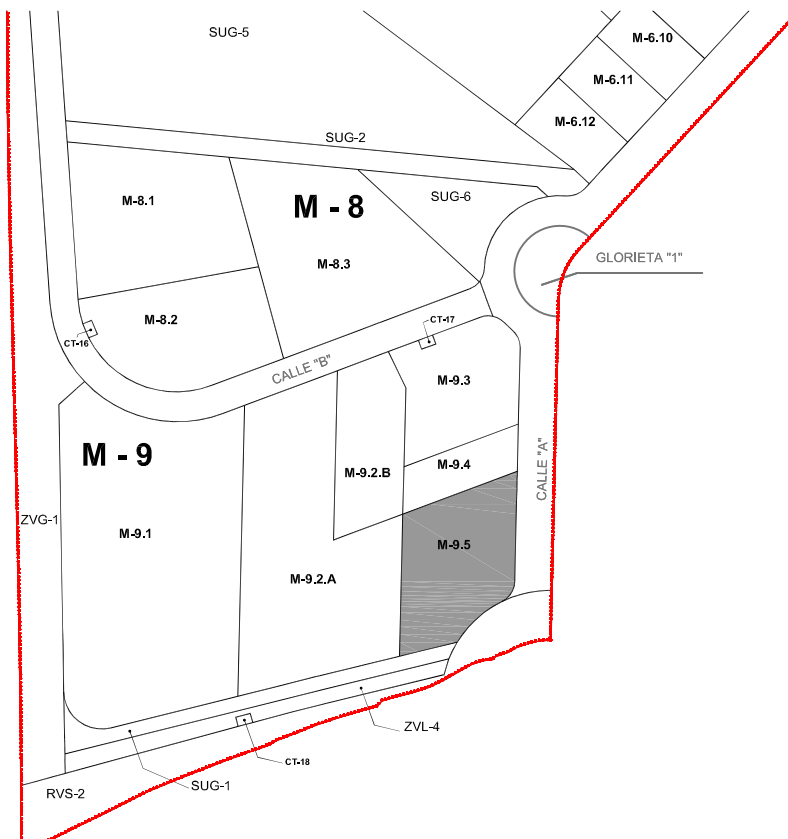
# CÉDULA URBANÍSTICA

PARCELA

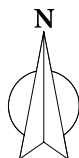
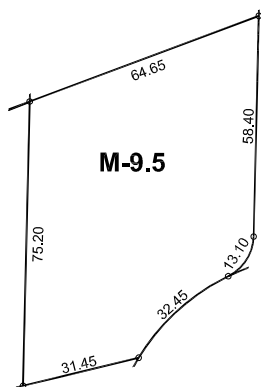
SECTOR S-5 "Industrial Oeste" PINTO (Madrid)

## M-9.5

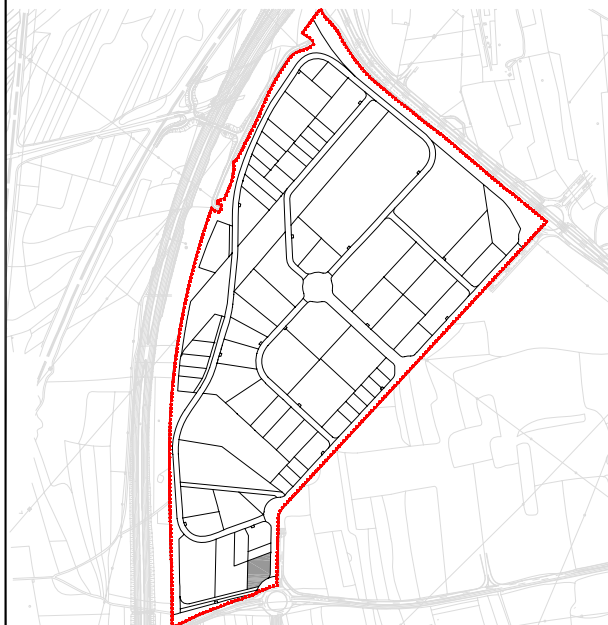
### PLANO DE LOCALIZACIÓN



### PLANO DE PARCELA



### PLANO DE SITUACIÓN



**APROB.DEF. DEL P.PARCIAL:** 6/7/2006  
**SUPERFICIE:** 4.402 m<sup>2</sup>  
**EDIFICABILIDAD MÁXIMA:** 2.641 m<sup>2</sup>c  
**ORDENANZA:** Industria en Escaparate  
**GRADO:** -  
**USO:** Industrial  
**TIPOLOGÍAS:** Abierta; aislada o pareada

**RETRANQUEO A CALLE:** 10 ml  
**RETRANQUEO A LINDEROS:** 4 ó 0 ml  
**RETRANQUEO A FONDO:** 4 ml  
**OCUPACIÓN MÁXIMA:** 50%  
**Nº PLANTAS:** 2  
**ALTURA MÁXIMA:** 12 m